

# ATLAS DE RIESGOS NATURALES DEL MUNICIPIO DE MATAMOROS

## SIMBOLOGÍA CARTOGRAFÍA BÁSICA

- Rasgos Generales**
- ▲ Poblados
  - ▲ Localidades
  - Ageb
  - ▭ Limite Municipal (Matamoros)
  - ▭ Limites Municipales
  - Área Urbana
  - Cuerpos de Agua
  - Vialidad Primaria
- Curvas de nivel (msnm)**
- A nivel Traza Urbana**
- 5
  - 5.5
  - 6
  - 6.5
  - 7
  - 7.5
  - 8
  - 8.5
  - 9
  - 9.5
  - 10
  - 10.5
  - 11
  - 11.5
  - 12
  - 12.5
  - 13
  - 20
- A nivel zona de estudio**
- 10
  - 20

### Vías de Comunicación

- Brecha
- Caminos
- Carretera
- Puentes
- Vereda
- Vías Férreas

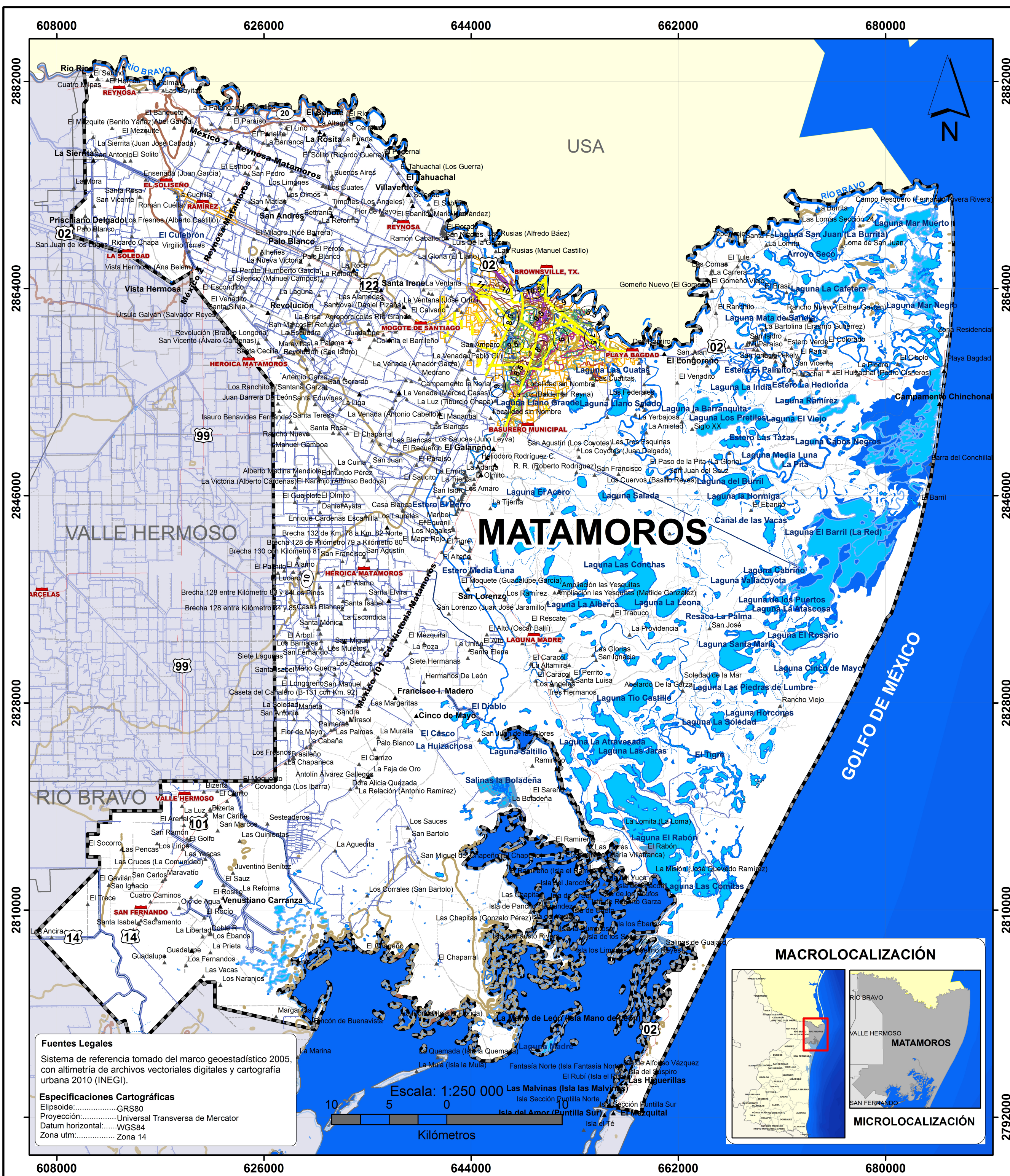
### Hidrología

- Arroyo o río perenne
- Arroyo o río intermitente
- Cuerpo de agua perenne
- Cuerpo de agua intermitente
- Canal en operación
- Canal de riego
- Caja de agua
- Estanque
- Bordo
- Estanque acuícula
- Salina artificial

## CARTOGRAFÍA TEMÁTICA

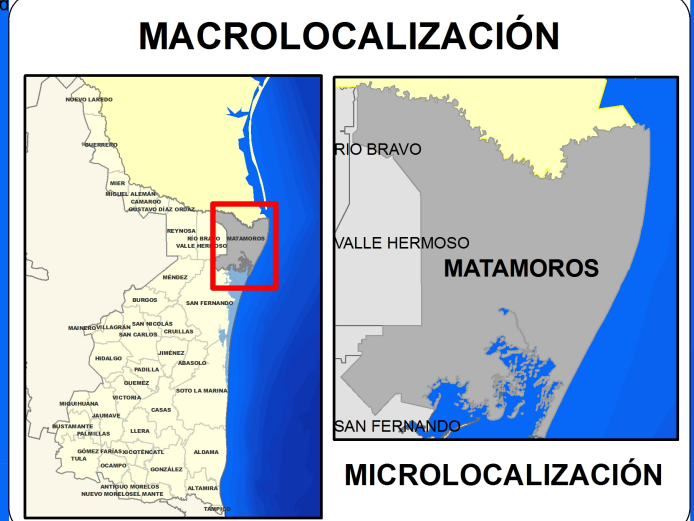
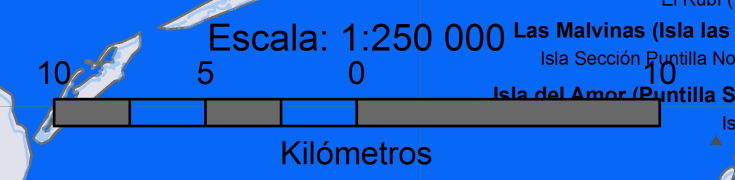
### DERRUMBES

- No hay presencia



**Fuentes Legales**  
 Sistema de referencia tomado del marco geoestadístico 2005, con altimetría de archivos vectoriales digitales y cartografía urbana 2010 (INEGI).

**Especificaciones Cartográficas**  
 Elipsoidal: GRS80  
 Proyección: Universal Transversa de Mercator  
 Datum horizontal: WGS84  
 Zona utm: Zona 14



**ELABORÓ:**

**FECHA DE EDICIÓN:** NOVIEMBRE DE 2011